К ДНЮ ГОСУДАРСТВЕННОСТИ РЕСПУБЛИКИ КОМИ

Так возникла «жемчужина Севера»

21 августа 1929 года промышленная экспедиция ОГПУ высадилась на берег Ухты

Автор **Л.Г. БОРОЗИНЕЦ**, профессор УГПУ
Фото из фотоальбома «Ухта»

Наш город Ухта, сформировавшийся в середине XX века, явился ярким показателем наступления мировой цивилизации на огромные, слабо заселенные и почти не осваиваемые пространства европейского Севера России. Коми край в начале XX века оставался глухой провинцией Российской империи. Этому способствовали отдаленность края от центра России, неразвитость путей сообщения, крайняя малочисленность населения и языковой барьер. Суровые климатические условия, необходимость огромных трудозатрат на освоение земель, добычи и переработки природных богатств края (леса, полезных ископаемых) мешали его экономическому индустриальному развитию. Экономика носила в основном аграрно-промысловый характер. Здесь почти отсутствовала промышленность и свыше 96% населения проживало в сельской местности. Только к концу 20-х годов созрели определенные предпосылки для индустриального промышленного развития республики.



Год 1936-й.

Во-первых, советское правительство взяло курс на индустриализацию страны. Для этого требовались топливные ресурсы: нефть, каменный уголь, наличие которых предполагалось в Печорском крае. Помимо этого, в 1926-1927 годах на реке Ухте были обнаружены радиоактивные воды, позволившие получить сольсодержащий радий.

Во-вторых, к этому времени созрели и социально-экономические предпосылки. На огромных просторах Северо-Востока европейской России декретом ВЦИК от 22 августа 1921 года создается автономная область коми-зырян. В ее состав вошли Печорский и Вычегодский районы. В этом регионе имелся только один город - Усть-Сысольск, который стал столицей возникшей автономии. В составленных в 1926-1927 годах планах перспективного развития автономной области был сделан вывод, что, опираясь только на местный бюджет, край не может рассчитывать на освоение богатых природных ресурсов и сделать рывок в экономическом развитии. Доля собственных доходов в государственном бюджете области в 1925-1926 годах составила 39%. В этих условиях только прямая государственная поддержка финансовыми и трудовыми ресурсами могла решить эту задачу.

Одновременно в конце 20-х годов в Советском Союзе возник определенный кризис пенитенциарной системы. Он был вызван развернувшейся с 1927 по 1928 год регрессивной политикой как против уголовного элемента, так и политических противников советской власти, в состав которых была включена и техническая интеллигенция.

Тюрьмы были переполнены. И возникла идея создания специальных исправительно-трудовых лагерей с целью использования труда заключенных для освоения малообжитых и труднодоступных регионов. В июле 1929 года принимаются постановления ЦК ВКП(б) и Совета народных комиссаров «Об использовании труда уголовно-заключенных» в виде акта Советского государства. В документах того времени предлагается начать эту работу с создания Ухтинского ИТЛ. Но поскольку реально добраться до Печорского края и завезти сюда людей и оборудование было невозможно, то последовало решение создать Северный лагерь особого назначения. Он был организован 28.06.1929 года. Сначала с центром в Усть-Сысольске, затем центр перенесли в Котлас

> Так возникла Ухта, как комочек жизни, из страданий и слез небольшой партии заключенных, заброшенных волею судьбы в глухие таежные дебри Северного края. Но непреклонная воля к жизни, упорство, вера, надежда и непреодолимое желание выжить, оставить после себя след на земле, свершили чудо. В глухой заболоченной тайге возник современный город.

и, наконец, в Сольвычегодск. А в Печорский край была направлена из Соловецкого лагеря экспедиция ОГПУ для создания опорного пункта. Местом его размещения стал расположенный в 12 км от села Усть-Ухта поселок Ухтинских нефтяных и соляных промыслов 1920-1921 годов.

Когда промышленная экспедиция, состоявшая в основном из заключенных, высадилась на берег Ухты при впадении в нее речки Чибью, на этом месте 21 августа 1929 года возникло постоянное самостоятельное поселение. Оно положило начало промышленному освоению огромного Печорского края и было официально названо «база Чибью». Это поселение в 1931 году стало центром, штабом печально знаменитого Ухто-Печорского исправительно-трудового лагеря и сформировавшегося на его базе Ухто-Печорского треста, развернувшего широкое промышленное строительство по добыче каменного угля, нефти, асфальтитов, газа, радиевых вод и наладившее переработку полученных природных богатств.

Несмотря на весь трагизм лагерной жизни, основанной на принудительном труде, так глубоко исследуемой историками и краеведами мемориала, итоги деятельности Ухтпечтреста и Ухтпечлага к 1938 году по промышленному освоению Печорского края оказались впечатляющими. Силами 58 тысяч заключенных к маю 1937 года в слабозаселенной, бездорожной, болотно-таежной местности возникло два крупных промышленных узла: Ухтинский нефтяной, радиевый и Печорский угольный. Первый, Ухтинский, в основе своей имел два промышленных месторождения нефти: Чибьюское - легкой девонской нефти, открытое заново в 1930 году, и Ярегское – тяжелой нефти, открытое в 1932 году. Эти месторождения позволили довести добычу нефти в 1937 до 50842 тонн. Одновременно была налажена переработка нефти на месте, в поселке Чибью, где в 1933-1934 годах была сооружена 4-кубовая установка, обеспечивающая в 1934 году переработку 13112 тонн нефти. Как сообщалось в печати, к несомненным успехам 1933 года можно отнести сооружение непрерывно действующей трехкубовой установки первичной перегонки нефти в Ухте, построенной в суровых климатических условиях при нехватке машин и механизмов, при очень малом количестве специалистов. В декабре 1933 года Ухтинскому нефтеперерабатывающему заводу был утвержден первый государственный план по переработке нефти, согласно которому в 1934 г. необходимо было переработать 12 тонн нефти и получить четыре вида продукции: бензин, керосин, солярку и мазут. Этот завод можно считать одним из первенцев переработки нефти в новых географических районах России. А в 1936 году добыча составила 29894 тонны легкой и 1013 тонн тяжелой нефти, что позволило в 1937 году началось строительство на Ярege единственной в стране нефтяной шахты.

На основе переработки радиоактивной воды в 1931-1934 годах было налажено уникальное производство радия, разместившееся в 40 км от устья Ухты.

База лагеря, первоначально разместившегося при впадении в Ухту маленькой речки Чибью, уже к 1934 году превращается в благоустроенный поселок, где находится управление лагерем и трестом. С 1934 года разбиваются первые улицы, закладывается парк, появляется средняя школа, техникум. Культурно-воспитательная часть лагеря (КВЧ) развертывает работу в Доме культуры, где действует библиотека, а из числа заключенных создается театр. Причем поселок благоустроен. Он имеет водопровод, канализацию, электричество, и не случайно в печати его даже именуют городом Чибью. И действительно, в открытой тайге он выглядит внешне очагом цивилизации, сияющим электрическими огнями. Таков парадокс тогдашней жизни. Тысячи заключенных, обреченных на тяжелый изнурительный труд, и внешняя витрина Ухтпечлага – поселок Чибью, по уровню цивилизованных услуг превосходивший даже столицу Коми Республики город Сыктывкар. Так возникла Ухта, как комочек жизни, из страданий и слез небольшой партии заключенных, заброшенных волею судьбы в глухие таежные дебри Северного края. Но непреклонная воля к жизни, упорство, вера, надежда и непреодолимое желание выжить, оставить после себя след на земле сделали чудо.

Но наш город стал не только первым городом Печорского края. Он практически дал толчок развитию и знаменитой Воркуты – угольной сокровищницы Севера, и центра газодобывающей промышленности Печорского края Вуктыла, и нефтедобывающему центру – Усинску.

Принято считать датой основания Ухты 20 ноября 1943 года, когда последовал Указ Президиума Верховного Совета РСФСР о преобразовании поселка Ухта в город районного подчинения. То есть уже существующему и успешно развивающемуся населенному пункту, насчитывающему свыше 16 тысяч жителей, был присвоен официальный статус. Однако сам населенный пункт возник как самостоятельное постоянное поселение 21 августа 1929 года, когда промышленная экспедиция ОГПУ высадилась на берег Ухты при впадении в нее речки Чибью. Только 25 октября 1938 года последовал Указ Президиума Верховного Совета РСФСР, где говорилось: «отнести к категории рабочих поселков населенный пункт Чибью Ижемского района, сохранив за ним прежнее наименование». После чего 14 июля 1939 года, поселок Чибью был переименован в Ухту. Таким образом, город Ухта складывался постепенно. Возникнув как лагерь в системе Горнометаллургических лагерей ГУЛАГа, он в течение 30-х и начала 40-х годов превратился в город, 60-летний юбилей которого мы и отметили в ноябре 2003 года.

Идея строительства в глухом Печорском крае городов Ухты, Воркуты, Инты, Печоры оправдала себя. Но нельзя забывать, что тогда тысячи безвинных людей погибли в глухих северных местах. Промышленное освоение Печорского края создало индустриальную базу Республики Коми, обеспечило современное научно-техническое и культурное развитие.

Даже сейчас, в начале XXI века, когда Россия переживает процесс реформ и началось сокращение населения городов Печорского края, таких как Воркута, Вуктыл, город Ухта устоял. По переписи 1989 года в самом городе проживало 102 тысячи человек, а перепись населения в 2002 году показала 103 тысячи человек, т.е. массового оттока населения нет. Ухта выдержала все потрясения 90-х годов и готова развиваться и двигаться вперед. Таким образом, историческое будущее у города есть. Хотя некоторые городские и областные руководители предрекали в разгар реформ 90-х годов прошлого века сокращение населения Ухты до 50-ти тысяч. Но этого не произошло. Город остался по-прежнему индустриальным и культурным центром Республики Коми. В результате распада СССР ныне 67 процентов территории Российской Федерации занимает зона Севера. Здесь сосредоточены огромные природные богатства. Север – это будущее России. Сейчас многие начинают это понимать. Ухта, как точно подметил поэт, была и остается в Коми крае "жемчужиной Севера".



Год 2008-й.



Памятник первопроходцам.